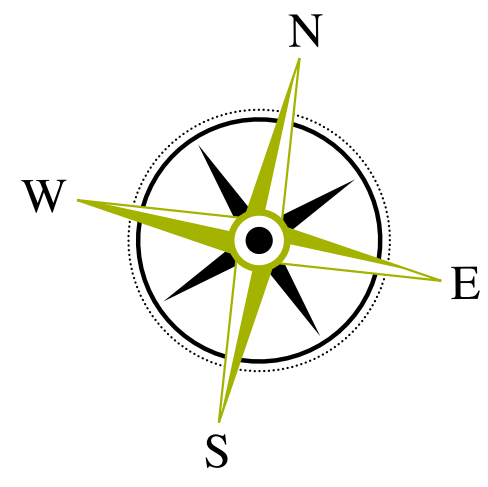




# RIBAGORZA



www.turismoribagorza.org

ESCALA 1:125.000

### LEYENDA

● Núcleo de población	— Rutas senderistas fáciles	10 Núcleos de Montanuy
— Carretera nacional	— Rutas senderistas intermedias	11 Bonansa / Castarné
— Carretera red autonómica	— Rutas senderistas difíciles	12 Caballera
— Carretera red local	1 Selva de Conques y Embalse de Linsoles	13 Torre de los Moros
— Pista/sendero	2 Castell de Sin	14 Entre viñedos
— Hidrografía (ríos y embalses)	3 Valle de Isábena	15 Yacimiento Labitlosa
✈ Aeródromo	4 Torre de Chiriveta	16 Ruta de los dólmenes
🏠 Refugio guardado	5 Lagunas de Estaña	17 Algueta de Barbaruens
🏠 Refugio no guardado	6 Benasque / Anciles / Cerler	18 Congosto de Ventamillo
♨ Balneario	7 Villanova / Sahún / Sesué	19 Sierra Ferrera
📍 Oficinas de Turismo	8 Camino del Solano	20 Faldas del Turbón
— GR. Sendero Gran Recorrido	9 Tozal de Puntons	21 Sierra de Sis
— PR. Sendero Pequeño Recorrido		

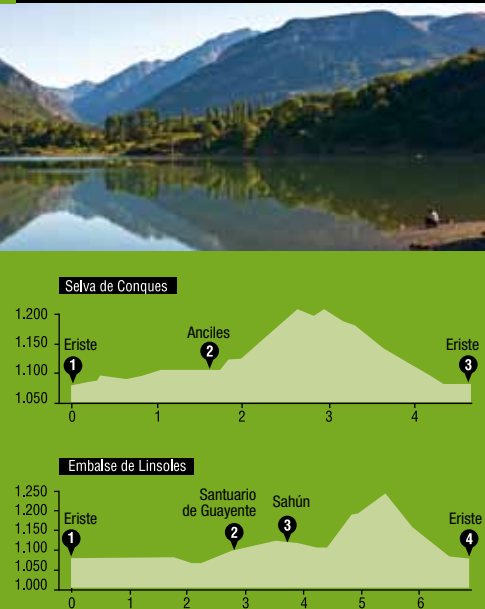
### Algunas recomendaciones:

- No vayas sólo a hacer excursiones. Si lo haces, dí que recorrido vas a realizar y la duración prevista.
- Lleva el teléfono móvil con la batería cargada.
- En caso de emergencia llama al 112.
- Valora correctamente tu condición física. No pretendas hacer cosas por encima de tu capacidad. Si vas acompañado valora la condición física de la persona menos preparada.
- Estudia con anterioridad y detenidamente el itinerario o contrata a un guía.
- Consulta el tiempo de la zona.
- Madrugando, siempre tendrás más tiempo para volver con luz en el caso que surjan imprevistos.
- Prepara y repasa el equipo que vayas a necesitar.
- No tires piedras y evita provocar desprendimientos.
- Ante imprevistos como cambios de tiempo o caída de la noche, siempre es mejor que te des la vuelta.
- Infórmatelo de los refugios existentes en tu ruta.
- En caso de accidente, actúa con tranquilidad, asegura al accidentado y el lugar del accidente.
- Si practicas senderismo frecuentemente siempre es mejor que estés federado.



RUTAS SENDERISTAS DE LA RIBAGORZA

### Ruta circular Selva de Conques y Embalse de Linsoles 01



Este itinerario familiar cuenta con sendas rutas ciclares que se pueden recorrer por separado o combinar en un trazado en forma de 8. Las dos rutas enlazan cerca de Eriste, junto al puente que atraviesa el río Esera. La primera y más sencilla lleva del pintoresco pueblo de Anciles al frondoso bosque conocido como la Selva de Conques, poblado de avellanos, robles, fresnos y abedules. El segundo recorrido parte del puente de Eriste, bordea el embalse de Linsoles y su embarcadero hasta alcanzar la presa. Más tarde, el trazado asciende al Santuario de Nuestra Señora de

### Ruta circular Castell de Sin 02



Campo es el centro de referencia de las aguas bravas en la Comarca de la Ribagorza, ya que es punto de partida del descenso del río Esera. Pero además, desde Campo parten bonitas excursiones a pie como la ruta circular que lleva a los restos del Castell de Sin y a la localidad de Beledor. El ascenso al Castell de Sin es un tramo corto pero con desnivel ya

### Ruta circular Valle del Isábena 03



El valle del Isábena presenta un espectacular modelado fluvial a su paso entre las poblaciones de Roda de Isábena y La Puebla de Roda, que puede ser visitado a través de este recorrido. La ruta parte de Roda de Isábena y desciende, tras bordear sus murallas, al soberto puente medieval

### Ruta circular Torre de Chiriveta 04




Este sendero familiar visita algunos de los tesoros mejor escondidos del Montsec aragonés: la Torre de Chiriveta de origen musulmán, la ermita de N<sup>o</sup> Sra. del Congost (s. XI) y el Congost de Montreball. El sendero parte de Chiriveta y se recomienda comenzar hacia el suroeste por la pista que conduce hacia Mongay. Enseguida se toma un camino de piedra que conduce a unas antiguas edificaciones antes de desembocar en otra pista, desde donde se avista la Torre de Chiriveta dominando un altozano. Tras un cómodo ascenso por pista se accede a la atalaya defensiva. Desde allí las vistas del Congost de Montreball son espectaculares. Tras el descanso junto a la torre, el sendero desciende rápidamente en lazadas hasta llegar a la ermita del Congost, ubicada en una repisa rocosa colgando sobre el vacío. A continuación el sendero retorna hacia Chiriveta pasando por zonas de matorral. Los muros que bordean el camino avisan de la proximidad de Chiriveta, a la que se accede tras realizar un suave ascenso.

### Ruta circular Lagunas de Estaña 05




Estas lagunas constituyen un paisaje de humedad dorado en una zona de media montaña, lo que confiere gran singularidad natural a este sistema de filtración de aguas subterráneas en que habitan especies endémicas. El recorrido parte del pequeño pueblo de Estaña, al que se accede desde la carretera de acceso a Estopiñán del Castillo. Desde allí se dirige en dirección sur que conduce hacia el Estanque Grande de Estaña. Tras pasar junto

### Ruta circular Benasque / Anciles / Cerler 06



Las laderas situadas al este de Benasque albergan algunos de los mejores bosques y paisajes de la zona. La ruta que se propone permite ascender desde Benasque o desde Anciles hasta Cerler atravesando bosques y pastos por antiguos caminos tradicionales. Se trata de un recorrido con cierto nivel de exigencia debido al importante desnivel existente. Partiendo del hotel, el sendero remonta por una fuerte subida hasta la población de Cerler y desde allí hasta el aparcamiento de la estación

### Ruta circular Villanova / Sahún / Sesué 07




Desde la carretera A-139 se asciende a la parte alta de Villanova donde parte el sendero que conduce a Sahún por un camino tradicional de montaña. La ruta remonta por un bosque de robles, avellanos y boj hasta alcanzar un collado rocoso donde se contemplan preciosas vistas del valle de Benasque y los pequeños pueblos que rodean el Camino del Solano. Tras el collado comienza el descenso por una cómoda senda hacia Sahún, atravesando el barranco Surri, que delata al senderista con la bravura típica de las aguas pirineicas. Al partir de Sahún se debe atravesar la carretera a Benasque y el puente sobre el río Esera para luego ascender por pista hasta cruzar la carretera de Eresué. Desde allí el recorrido desciende suavemente hasta Sesué y Villanova, pasando por la ermita de San Sadurn y su mirador panorámico, desde donde se pueden contemplar unas estupendas vistas del valle del Esera, de la Sierra de Chia y de los pintorescos pueblos del Solano.

### Ruta circular Camino del Solano 08




Junto al hotel Diamó de Castellón de Sos comienza el recorrido circular que conecta algunos de los pueblos de la zona conocida como el Solano. La ruta parte hacia Sos atravesando zonas de prados sin apenas desnivel, hasta que conecta con un sendero de montaña que atraviesa el bosque en continuo ascenso. Al llegar a Sos pueden contemplarse bellas vistas panorámicas del Prado del Ral o la llanura aluvial del río Esera a su paso por Castellón. Desde allí el sendero asciende hasta cruzar el barranco de Ramasastu para luego dirigirse llano hacia la población de Liri, donde sorprende la cuidada arquitectura de su conjunto urbano. El camino prosigue en dirección a Arasán, combinando tramos de asfalto y de la antigua senda, pasando junto a pequeñas ermitas. Tras llegar a Arasán, y sin entrar en el casco urbano, el sendero desciende a la derecha en dirección a Castellón de Sos. Cerca ya de esta localidad se atravesaba una carretera para continuar el descenso por un robleal, hasta conectar con la pista que conduce, ya sin desnivel, hasta el punto de inicio del recorrido.

### Ruta circular Tozal de Puntons 09



Esta excursión panorámica permite descubrir una de las zonas más desconocidas del Valle del Alto Isábena, en el municipio de Laspuñals. La ruta se realiza principalmente por pista forestal y se inicia junto al camping. Desde allí parte el recorrido que acerca al mirador de Sults, desde donde se puede disfrutar de las primeras vistas panorámicas del valle. A continuación se toma la pista hacia el Tozal de Puntons, que asciende suavemente entre pastos de montaña, y más adelante por zonas de pinar. Conforme se gana altura, las vistas del valle y del macizo del Turbón son espectaculares. Tras bordear el Tozal comienza el descenso hacia Neril, donde merece la pena acercarse a su pequeña iglesia y disfrutar de su mirador. El retorno desde Neril a Laspuñals se realiza por la senda GR 18.1 atravesando un pequeño barranco y llegando a la carretera. Podemos andar con mucha precaución por el arón hacia Laspuñals o bien ascender de nuevo en dirección a Sults y desde allí descender al camping por sendero.

### Ruta circular Núcleos de Montany / Sesué 10



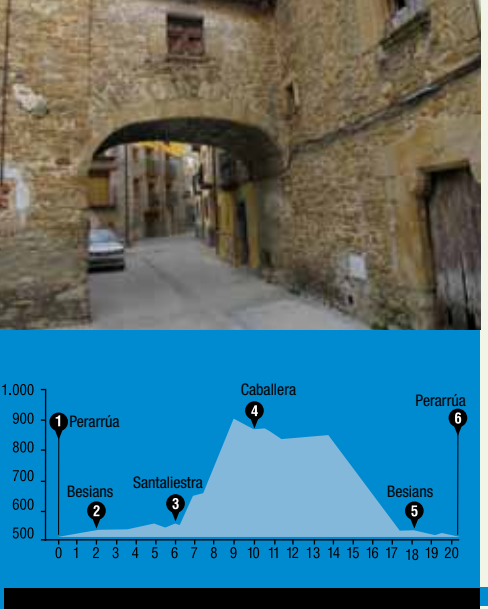
Interesante recorrido que combina antiguos caminos tradicionales de algunos de los núcleos del término de Montany. Uno de ellos es el Camino del Comío, que conecta Montany con Benitons pasando por el collado de San Aventin y próximo a la ermita del mismo nombre. Otro sendero es el que comunicaba Montany con Noales pasando por Escané. Por último, y cerrando la circularidad del sendero, se recorre el camino entre Noales y Benitons que forma parte del GR 18

### Ruta circular Bonansa / Castarné 11




El municipio de Bonansa y sus núcleos conservan la esencia de los pueblos de alta montaña de la Ribagorza, tanto por sus paisajes como por la arquitectura y emplazamiento estratégico de sus poblaciones. Para descubrir su riqueza, lo mejor es realizar este corto sendero que transcurre íntegramente por los caminos tradicionales y que conecta las poblaciones de Bonansa, Castarné y Bibiles. El retorno a Bonansa se realiza en ligero ascenso entre pastos y campos hasta conectar de nuevo con la carretera en la ermita de San Roque. Desde el Camping Bailera es posible acceder al recorrido por el sendero señalado que lleva a Castarné en unos 20 minutos.

### Ruta circular Caballera 12



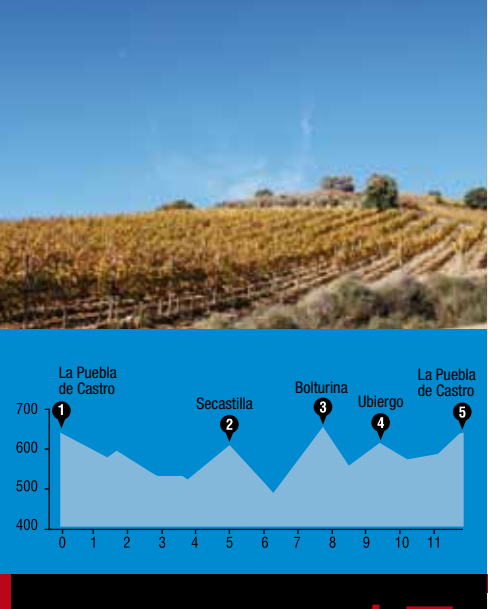
Las localidades de Santalestra, Besians y Perarná están situadas a ambos lados del río Esera en su tramo medio, donde sus aguas se vuelven tranquilas para disfrutar del baño en verano. La parte inferior del recorrido une las tres poblaciones por caminos llanos y sencillos, atravesando el río por el puente colgante de Santalestra. Desde esta localidad comienza el ascenso a Caballera, un típico pueblo de la montaña altoaragonesa que se deshabitó en 1980 y poco a poco va recuperando la vida. Durante la ascensión se pasa junto a un magnífico mirador panorámico antes de adentrarse en un denso bosque de pinos y encinas. Desde Caballera es posible prolongar la excursión hasta los restos del monasterio románico de San Martín (s. XI) o bien descender a Besians para cerrar el recorrido circular.

### Ruta circular Torre de los Moros 13



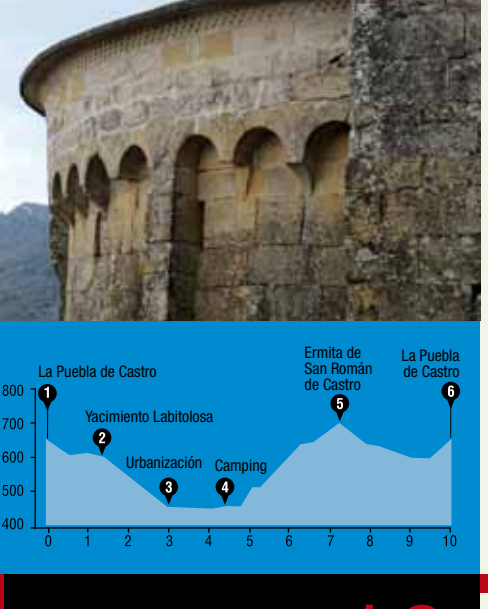
Del Turbón y la sierra de Sis. Por último solo quedará descender por pista hasta Lascauere disfrutando de un paisaje donde predomina el matorral mediterráneo salpicado de encinas y campos agrícolas. Frente al desvío de la carretera hacia el casco urbano de Lascauere, en dirección norte, nace el recorrido que conduce hacia la Torre de los Moros. El camino pasa por campos agrícolas hasta adentrarse en el pinar. Allí parte un corto sendero que en poco tiempo nos acercará a la Torre de los Moros. Esta torre defensiva, datada en el s. XI, tiene una privilegiada situación dominando el Valle del Isábena desde Laguarres hasta Roda de Isábena. La torre se encuentra restaurada y sin duda merece la pena ser visitada. De nuevo en el recorrido, se continúa por pista entre el pinar hasta el despoblado de Mont de Roda, donde se conservan en estado ruinoso algunas de sus casas, así como el cementerio y la iglesia. Desde Mont de Roda la ruta retorna hacia Lascauere atravesando bosques de robles y pasando junto a antiguas masías, algunas de ellas todavía en uso. En el camino de regreso es posible contemplar bonitas panorámicas del valle del Isábena, el macizo

### Ruta circular Entre Viñedos 14




Los municipios de La Puebla de Castro y Secastilla cuentan con una larga tradición de cultivo de viñedos que se remonta a la época de los romanos, asentados en la cercana Labitlosa. De ellos se obtienen unos vinos de extraordinaria calidad gracias al especial microclima mediterráneo de la zona, ubicada en una meseta elevada sobre los valles del Esera y del Circa. La ruta propuesta visita las poblaciones de Secastilla, Bolutrina (abandonada), Uibergo y La Puebla de Castro, recorriendo un entorno agrícola con campos de olivos, almendros y vides, así como algunos bosques de robles y encinas. En La Puebla de Castro destaca su importante patrimonio cultural, con el casco antiguo medieval y la iglesia parroquial gótico-renacentista. Se trata de un recorrido sin grandes dificultades y de una longitud moderada, ideal para conocer en profundidad esta bonita zona situada al sur de la comarca.

### Ruta circular Yacimiento Labitlosa 15



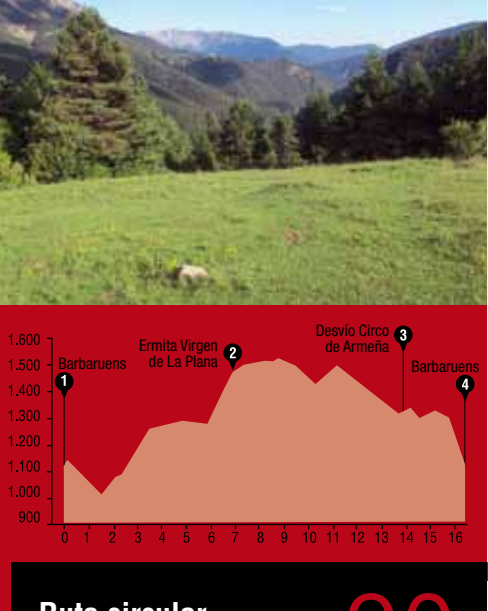
Situado a mitad de camino entre La Puebla de Castro y el embalse de Barasona se encuentra el yacimiento romano de Labitlosa, uno de los más importantes que se conservan en Aragón debido al excelente estado de conservación de sus termas, que se pueden visitar durante todo el año. Esta ruta circular conecta el yacimiento de Labitlosa, La Puebla de Castro, el camping Bellavista y la urbanización y el camping Lago Barasona, recorriendo parte del trazado del carril bici que transcurre paralelo a la carretera N-123a entre ambos camping. También es posible realizar una extensión a la ermita románica de San Román de Castro, declarada Bien de Interés Cultural por su notable calidad constructiva y por su magnífico coro de estilo gótico mudéjar.

### Ruta circular Ruta de los Dólmens 16



La villa de Benabarre está situada en el extremo suroccidental de la Comarca de la Ribagorza y durante siglos ha tenido gran importancia como punto de confluencia de las culturas aragonesa y catalana. Su ubicación estratégica en una península rodeada entre las sierras del Prepireneo la convierte en un excelente punto de partida para excursiones y actividades de media montaña. Entre ellas destaca la ruta que lleva a la localidad de Aler pasando por el mirador de San Salvador y los dólmens megalíticos del Mas de Abad. Se trata de un agradable sendero que atraviesa un gran bosque de encinas con pequeños desvíos hacia los puntos de interés. Desde Aler el retorno se efectúa por un cómodo camino entre campos de cultivo y las típicas masías de la zona, conocidas aquí como mases.

### Ruta circular Agiüeta de Barbaruens 17



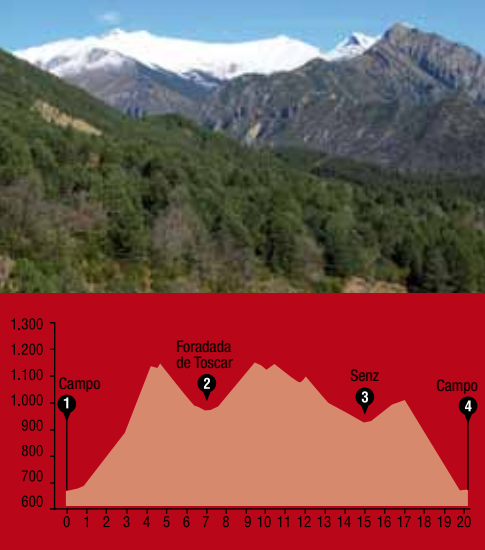
La pequeña población de Barbaruens se levanta en un promontorio dominando un valle realmente espectacular. Se encuentra rodeado de densa vegetación de montaña, surcado por angostos barrancos y encañonado entre las laderas del Macizo de Cotella, la Sierra de Chia y el majestuoso Circo de Armería como telón de fondo. Desde el pueblo, la ruta desciende hasta la Agiüeta de Barbaruens, muy frecuentada en verano por barranquistas ya que es uno de descensos más bonitos del Pirineo. Tras atravesar en cañón, un precioso sendero entre hayas conduce por su margen izquierda hasta la ermita de la Virgen de la Plana, punto más alto del recorrido y donde podemos deleitarnos con su entorno y vistas panorámicas. Desde la ermita se remonta por pista hasta las inmediaciones del circo de Armería, donde nace otro bello sendero que retorna a Barbaruens.

### Ruta circular Congosto de Ventamillo 18



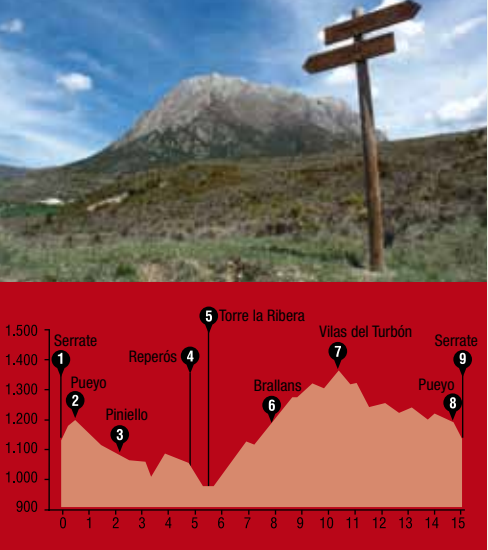
El impresionante Congosto de Ventamillo cierra el acceso al valle de Benasque por el sur, con sus enormes paredes calizas estrechando el paso del río Esera y la carretera N-260. La ruta rodea la garganta por ambas orillas a una altura considerable, resultando un recorrido circular con importantes desniveles pero con unas vistas increíbles de los acantilados, el valle del Esera y el macizo de las Maladotas. Se trata de un espacio natural de primer orden, con abundancia de especies animales protegidas y frondosos bosques de hayas, robles y pinos. El trazado combina varios senderos tradicionales.

### Ruta circular Sierra Ferrera 19



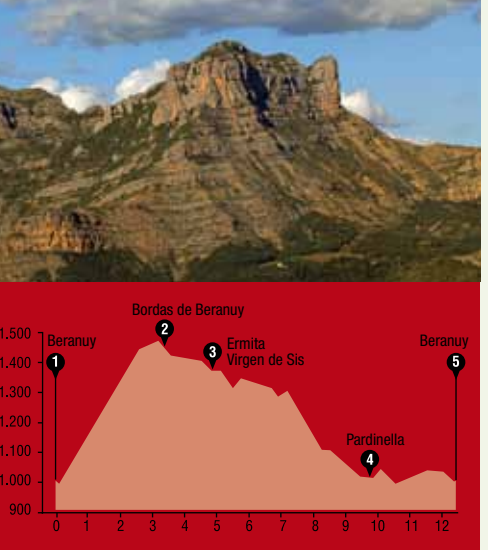
Las laderas orientales de la Sierra Ferrera se encuentran pobladas de espléndidos bosques autóctonos de caracasas, robles y pinos, bajo la presencia de grandes paredes de roca caliza. Entre Foradada de Toscar y Senz la ruta transcurre íntegramente por agradables sendas de montaña con excelentes vistas panorámicas del Pirineo, el Macizo del Turbón y el tramo medio del valle del Esera.

### Ruta circular Faldas del Turbón 20



El Macizo del Turbón es una mole calcárea en cuyas faldas manan fuentes con reconocidas propiedades minerales. El itinerario parte de Serratte y se dirige en ascenso a Pueyo, desde donde la ruta se bifurca a Las Vías del Turbón o a Torre la Ribera, el sendero atraviesa una extensa zona de margas azuladas antes de llegar

### Ruta circular Sierra de Sis 21



La Sierra de Sis es una de las grandes desconocidas de la Comarca de la Ribagorza por su carácter abrupto e inaccesible. En su interior alberga bosques, arroyos, sobertos roquedos y un singular patrimonio de legado medieval. La ruta parte desde Beranuy y asciende bordeando acantilados con excelentes vistas del valle del Isábena hasta alcanzar las Bordas de Beranuy. Desde allí puede prolongarse la excursión hasta un mirador panorámico o descender directamente entre grandes robles a la recóndita ermita de la Virgen de Sis, ubicada en un sorprendente y bonito